









LEGENDE







NATUUR EN BOSCOMPLEXEN

-  Type I bovenlokaal
-  Type II lokaal

LANDBOUWGEBIED

-  hoofdgebied voor landbouw (type I)
-  mogelijkheden voor concentratie glastuinbouw (type II)
-  landbouwgebied met stimulerende maatregelen voor landschapsbehoud en/of natuurontwikkeling (type III)
-  suggestie bouwvrij agrarisch gebied (type IV)

BEEKVALLEIEN

- Type I natuurontwikkeling
 -  bovenlokaal
 -  lokaal
- Type II waterbergend
 - 
-  Kanaal als natuurverbindingsgebied
-  lokale ecologische verbindingen
-  open ruimt corridor

november 2008
 Projectvw.: Bart Antheunis
 3047-krt-102D.cdr
 schaal: geen schaal

